




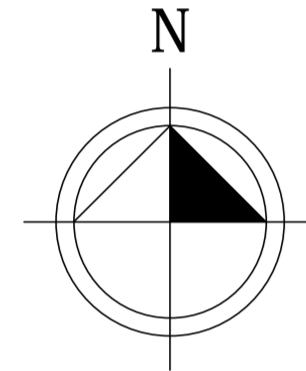


-  Confine Comunale
-  Zone servite dalla rete del Gas (fino al 30 Maggio 2011)
-  Zone di espansione della rete del Gas (fino al 18 Gennaio 2013)
-  Zone rettificata - non metanizzate
-  Zone all'interno del centro abitato



 **COMUNE DI BASSANO DEL GRAPPA**
LAVORI PUBBLICI - UFFICIO PROGETTAZIONE

**AREE CON SERVIZIO
FORNITURA GAS NELL'AMBITO
DEL TERRITORIO COMUNALE**

RUBBIO

**AGGIORNAMENTO
18 GENNAIO 2013**

TAV.
2

DATA
18 Gennaio
2013

DESCRIZIONE: **PLANIMETRIA
Rubbio**

SCALA
1:5.000

PROGETTAZIONE:
Area 4° LL.P.P. - Servizio Progettazione - Amministrativo
Ing. Federico Bonato - Geom. Franca Barone

DIRIGENTE AREA 4° LL.P.P.
Ing. Federico Bonato

DISEGNATORE
fb

